



Oberingenheures III
Teilbauamt
des Kantons Bern

Wasserbauplan

Auflage

Gewässer Nr.	Dorfbach / 762416	Revidiert	19.08.2020
Gemeinde	Lüscherz	Projekt Nr.	6200302
Erstellungsjahr	Gemeinde Lüscherz	Plan Nr.	5.0
Projekt vom	22.04.2016	Format	45 x 126

Dokument: **Projektperimeter "Wirkungsperimeter"**

1:500





Hochwasserschutz und Revitalisierung Dorfbach

Abschnitt Bodenacher - Gurzele
km 0.900 - 1.400

Die Projektverfasser:
LÜSCHER & AESCHLMANN AG
Ingenieur- und Vermessungsbüro
Tobogganstr. 1 - 3352 Itz
e-mail: frog@l-a.ch www.l-a.ch

Planengemässung

LEGENDE:

-  Projektperimeter / "Wirkungsperimeter"
-  Gewässerraumlinie (nur Hinweis, rechtsgültiger Gewässerraum wird in der Nutzungsplanung festgelegt)
-  Projekt Wasserbauplan
-  best. Gewässer gemäss amtlicher Vermessung

Mandatsnummer	6200302	erstellt und genehmigt	Bemerkungen:
Dokument-Nr.	Auftrag-0302-5.0	Freigegeben:	Variante 4C
Plan-Nr.	5.0	Aktuelle Version:	
Plan-Nr.	5.0	Revisions-Nr.	
Plan-Nr.	5.0	Revisions-Nr.	

