



Gemeinde Lüscherz
 Oberingenieurkreis III
 Tiefbauamt
 des Kantons Bern

Wasserbauplan

Auflage
 Dorfbach / 76246
 Lüscherz
 Gemeinde Lüscherz
 22.04.2016
 30 x 126

SITUATION 1:100 / PROFILE 1:50
 km 0.150

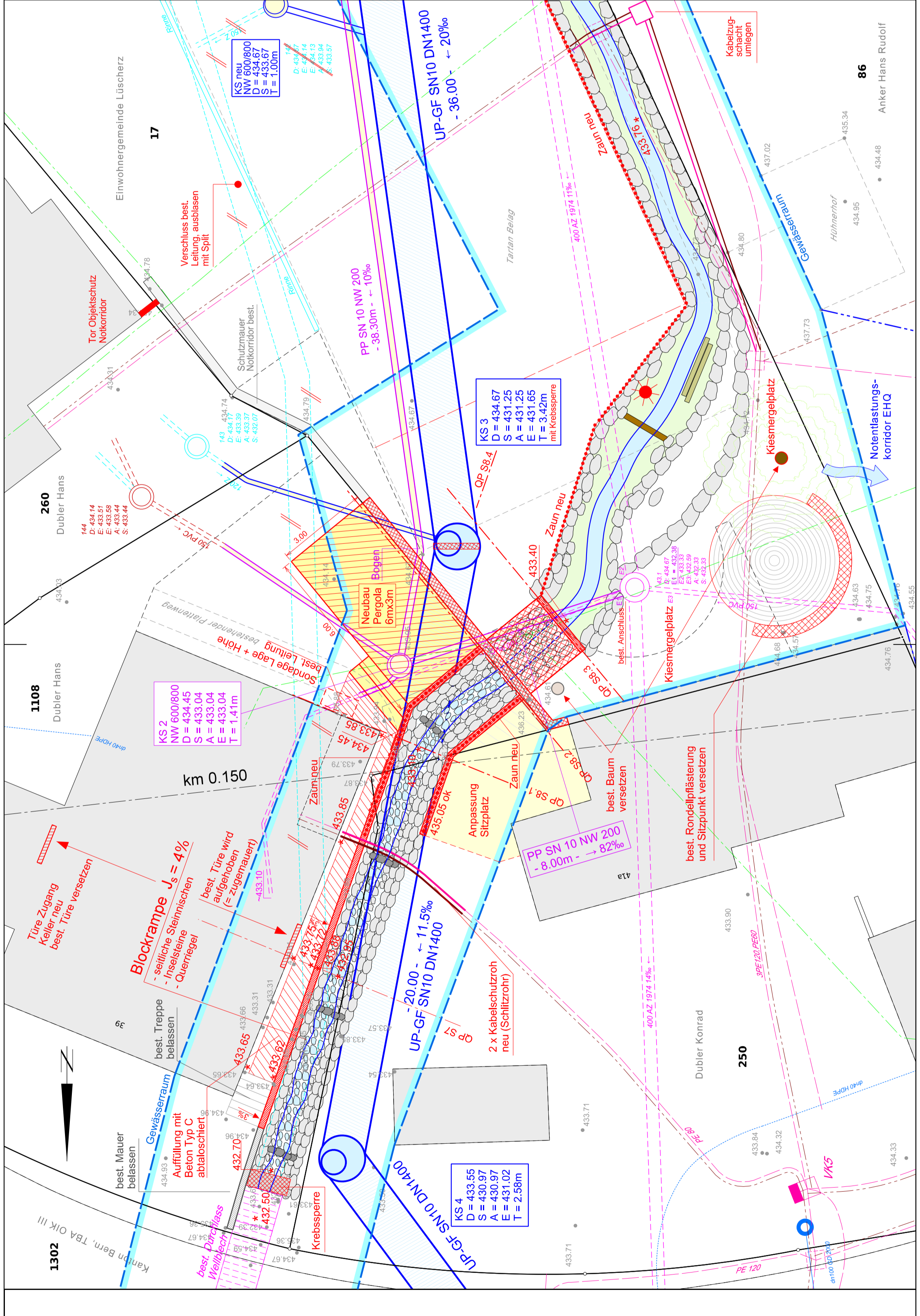
Hochwasserschutz und Revitalisierung Dorfbach

Abschnitt Schulhaus - See
 Detailplan Parzelle 1108, Hauptstrasse 39

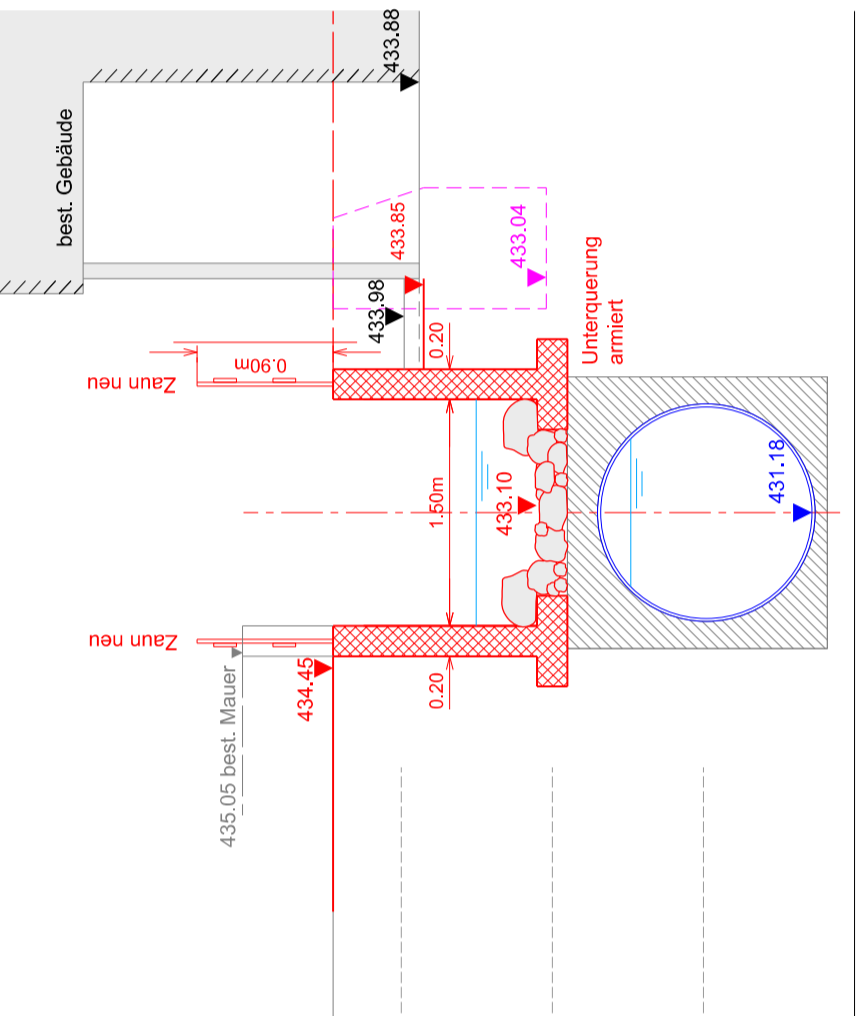
Die Projektverfasser:
 LÜSCHER & AESCHLMANN AG
 Ingenieur- und Vermessungsbüro
 Murggasse 21 • 3635 Itz
 Tel.: 032 312 70 70
 e-mail: info@lvsing.ch www.lvsing.ch

Planungseignung

Rewidert	19.08.2020
Projekt-Nr.	6200302
Plan-Nr.	3.5
Format	30 x 126

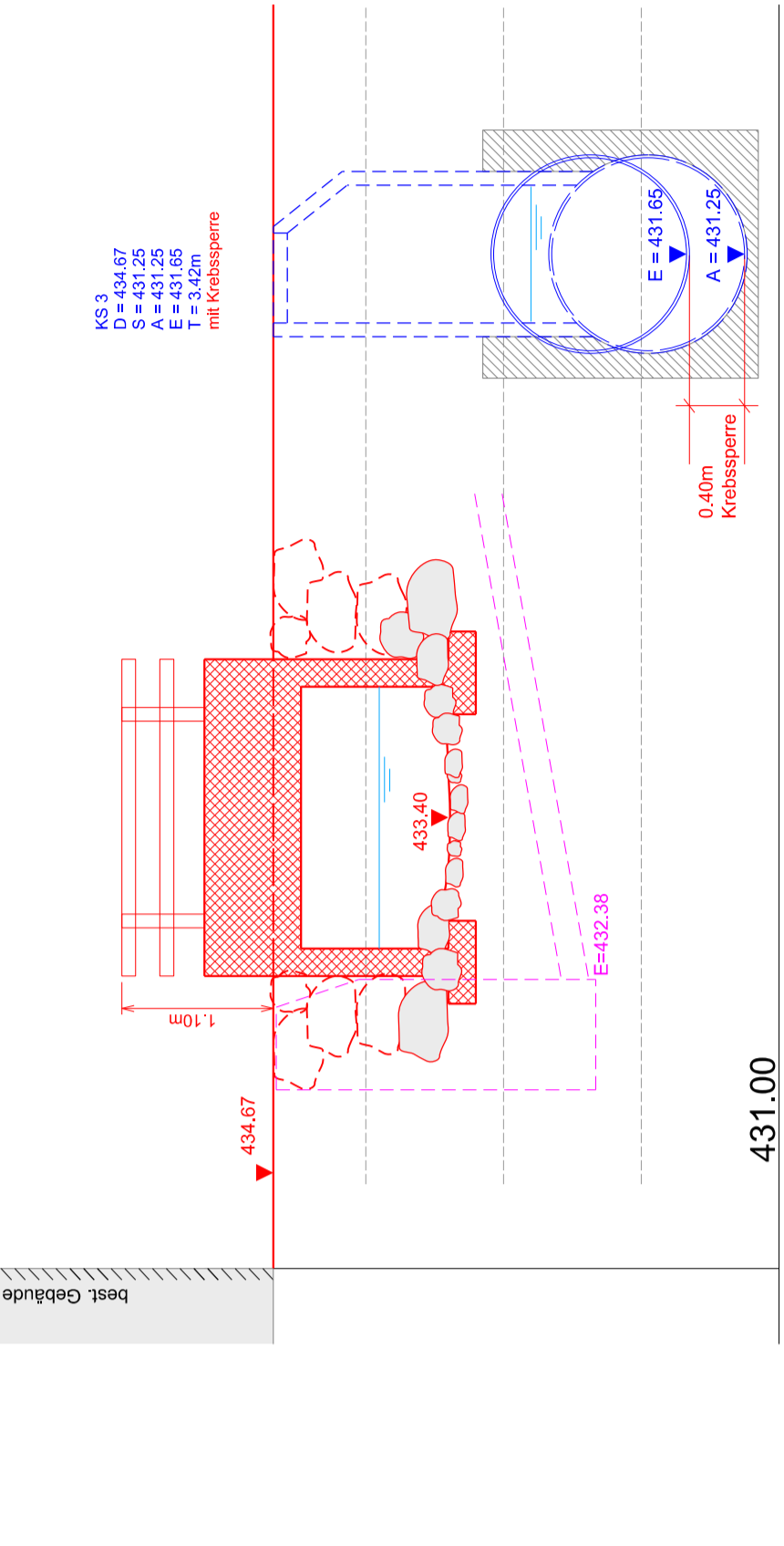


Querprofil S8.1



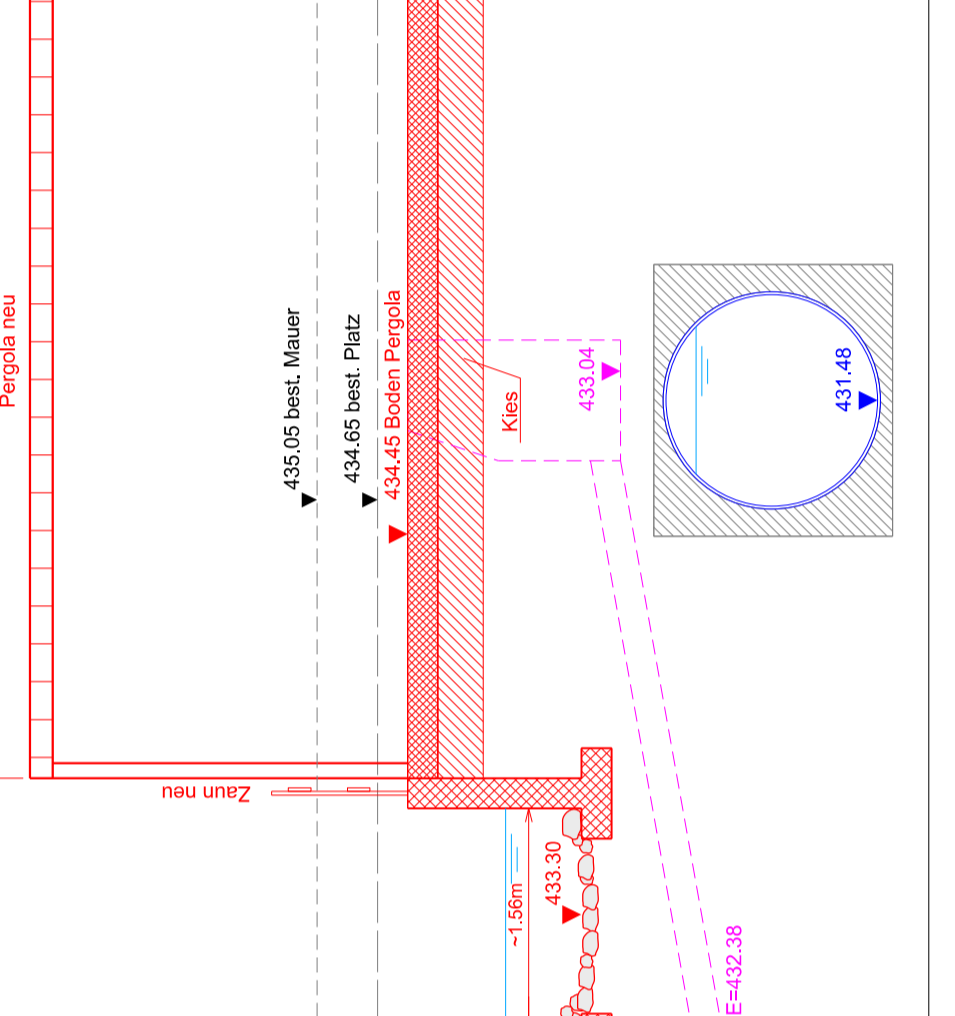
431.00

Querprofil S8.3



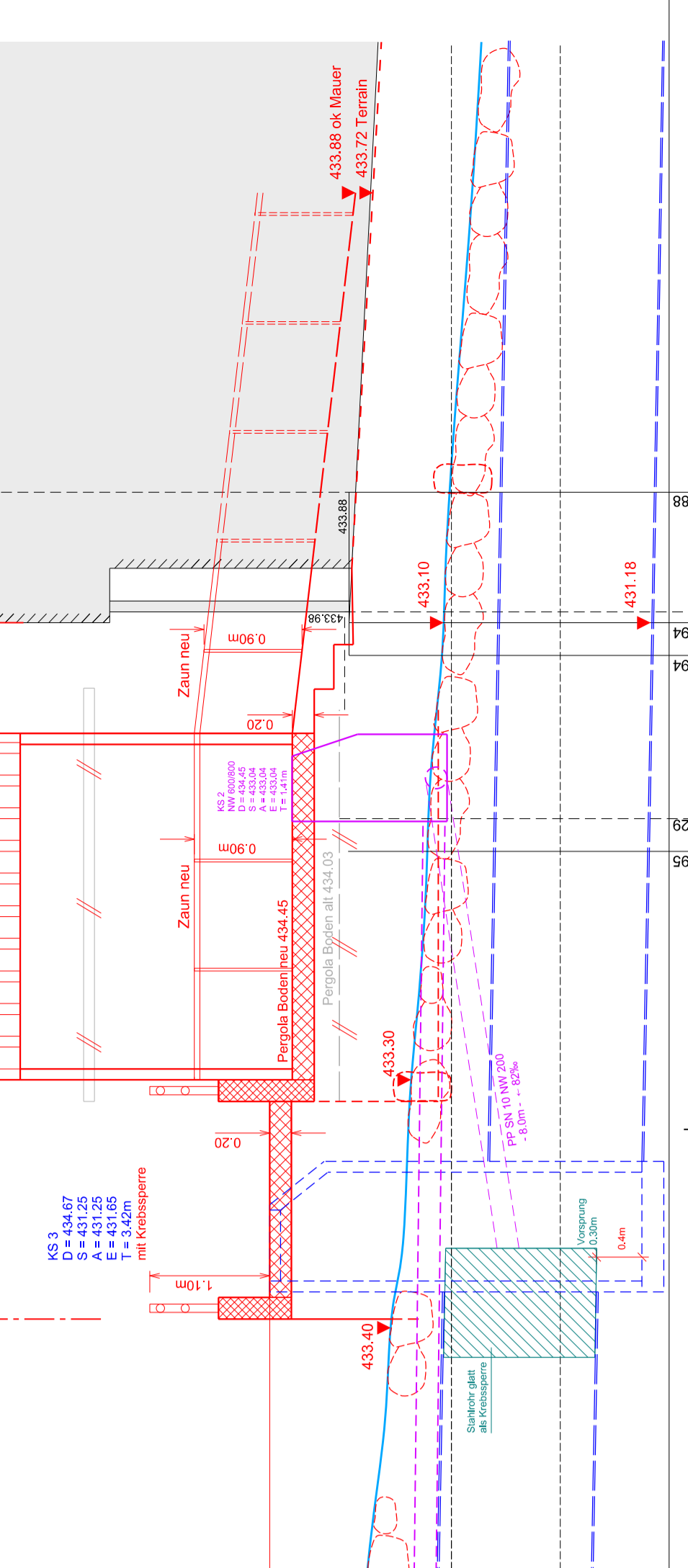
431.00

Querprofil S8.2



431.00

Querprofil S8.4 1:50



431.00

Mandatsnummer:	6200302
Dokument-Nr.:	Auflage_0302-3.5
Plottitel:	PF:0301_0302_LUS_VBEP_Plan_Dr_Aufg_202008_Aufl_0302-3.5_DP.pdf
erstellt und freigegeben:	19.08.2020 kco
Revidiert:	A:
B:	
Bemerkungen:	Variante 4C