

## Wasserbauplan

Auflage

Revisoren Nr.	Dorfbach / 76246	Revisoren	19.06.2020
Gemeinde	Lüscherz	Projekt Nr.	6202032
Erstellungsfähiger	Gemeinde Lüscherz	Plan Nr.	3.0
Projekt vom	22.04.2016	Format	45 x 126

Dokument  
Projektperimeter  
"Wirkungssperimeter"





## Hochwasserschutz und Revitalisierung Dorfbach

Abschnitt See - Mühle  
km 0.000 - 0.475

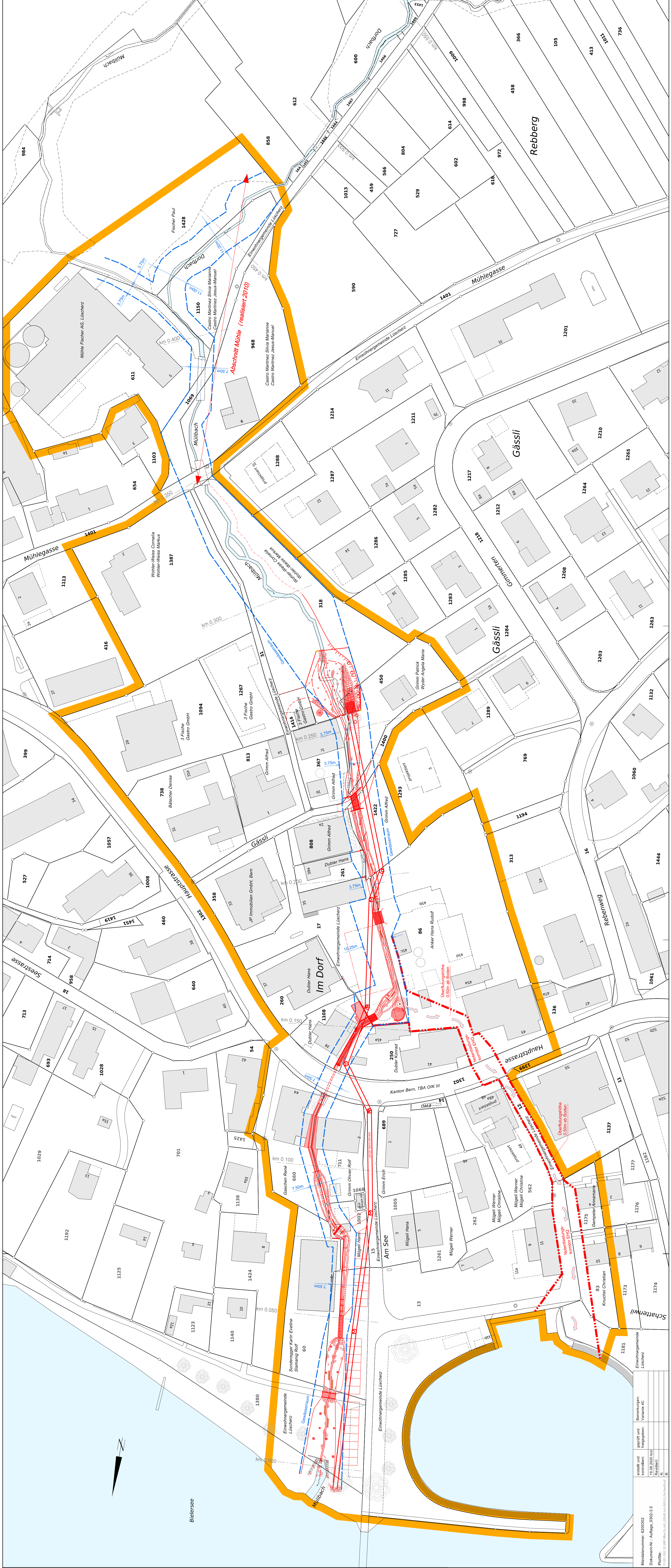
Die Projektverfasser:  
LÜSCHER & AESCHMANN AG  
Ingenieur- und Vermessungsbüro  
Toblerstrasse 31 - 3322 Ittigen  
e-mail: info@la-ting.ch www.la-ting.ch

Plan genehmigt

### LEGENDE:

-  Projektperimeter / "Wirkungssperimeter"
-  Gewässerraumlinie (nur Hinweis, rechtsgültiger Gewässerraum wird in der Nutzungsplanung festgelegt)
-  Projekt Wasserbauplan
-  best. Gewässer gemäss amtlicher Vermessung

erstellt und komplettiert:	19.06.2020	geprüft und freigegeben:	19.06.2020
Manuskriptnummer:	6202032	Bemerkungen:	Variable 4C
Dokument-Nr. / Auflage:	5002-3.0		
Profil:	1:2000		



Manuskriptnummer:	6202032	geprüft und freigegeben:	19.06.2020
Dokument-Nr. / Auflage:	5002-3.0	Bemerkungen:	Variable 4C
Profil:	1:2000		