

Gemeinde Lüscherz

Oberingenieurkreis III
Tiefbauamt
des Kantons Bern

Wasserbauplan

Auflage

Gewässer / Nr.	Dorfbach / 76246	Revidiert	19.08.2020
Gemeinde	Lüscherz	Projekt-Nr.	6200302
Erfüllungspflichtiger	Gemeinde Lüscherz	Plan-Nr.	2
Projekt vom	22.04.2016	Format	45 x 63












Dokument
Übersichtsplan 1:5000
Variante 4C

Hochwasserschutz und Revitalisierung Dorfbach

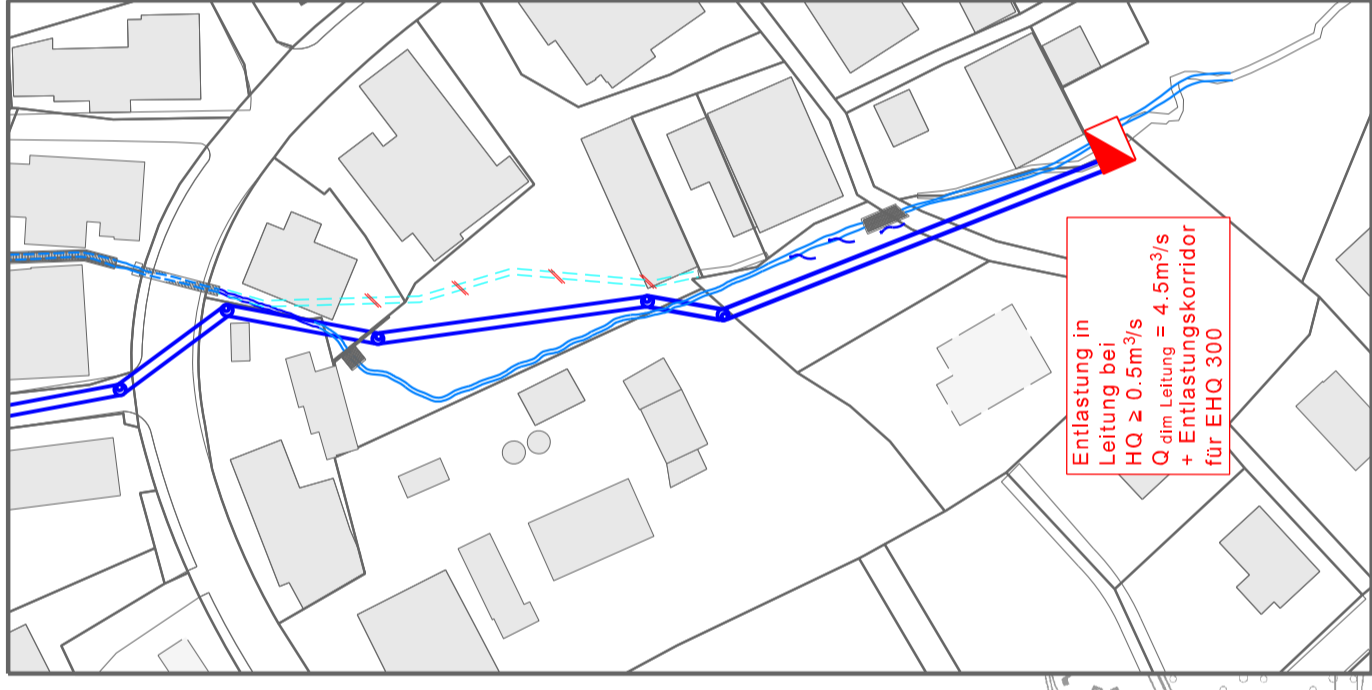
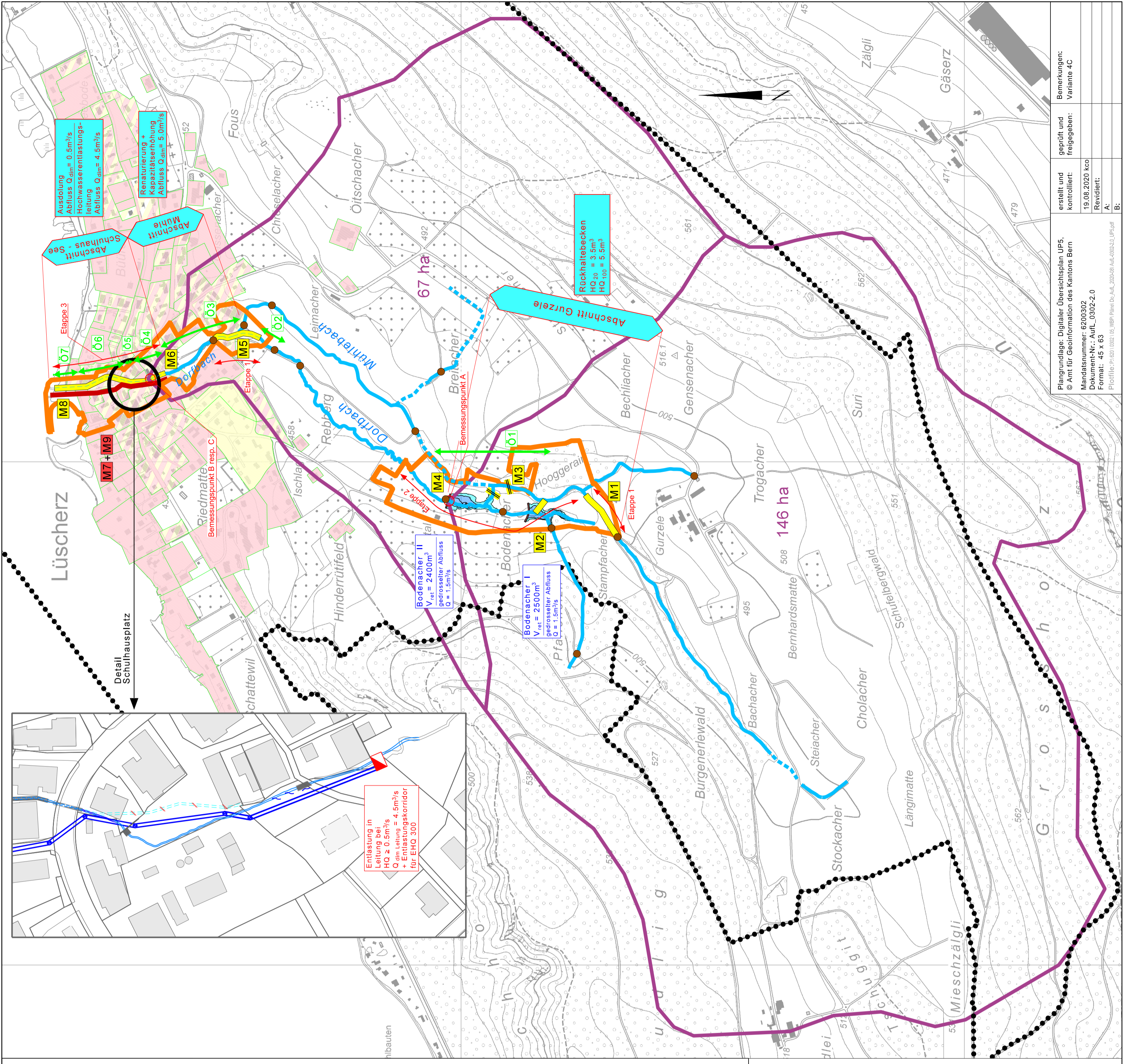
Die Projektverfasser:
LÜSCHER & AESCHLIMANN AG
Ingenieur- und Vermessungsbüro
Moosgasse 31 - 3232 Ins
Tel.: 032 312 70 70
e-mail: info@la-ing.ch www.la-ing.ch

Plangenehmigung

LEGENDE

-  Projektperimeter "Wirkungsperrimeter"
-  Gewässer
-  Bauliche Massnahme Bach
-  Bauliche Massnahme Entlastung
-  Ökologische Massnahme
-  Einzugsgebiet Trennsystem
-  Einzugsgebiet Mischsystem
-  Einzugsgebiet Teiltrennsystem
-  Bauwerke (Brücken, Durchlässe)
-  Gemeindegrenze
-  Einzugsgebiet Dorfbach (Mühllebach)

146 ha



Plangrundlage: Digitaler Übersichtsplan UP5, © Amt für Geoinformation des Kantons Bern	geprüft und freigegeben:	Bemerkungen: Variante 4C
Mandatsnummer: 6200302 Dokument-Nr.: AUL_0302-2.0 Format: 45 x 63 Plotfile: P:\03\0302\05_VBP_Plan\Dr.AUL_202009_AUL_0302-2.0_UP5.pdf	erstellt und kontrolliert: 19.08.2020 kco	
	Revidiert: A: B:	