

ZONENPLAN GEFAHRENGEBIETE

Perimeter B Übriges Gebiet

Massstab 1 : 5'000

Genehmigungsvermerke

Öffentliche Mitwirkung vom:	26. Mai - 24. Juni 2008
Kantonale Vorprüfung vom:	3. Dezember 2008
Publikation 1. öff. Auflage im Amtsblatt:	27. Mai 2009
Publikation 1. öff. Auflage im Amtsanzeiger:	25. Mai 2009
Öffentliche Auflage:	2. Juni bis 1. Juli 2009
Einspracheverhandlungen:	22. und 25. September 2009
Erledigte Einsprachen:	16 (teilweise)
Unerledigte Einsprachen:	5 teilweise
Rechtsverwarungen:	keine
Publikation 2. öff. Auflage im Amtsanzeiger:	16. Oktober 2009
Öffentliche Auflage:	16. Oktober bis 16. November 2009
Einspracheverhandlungen:	keine
Erledigte Einsprachen:	keine
Unerledigte Einsprachen:	keine
Rechtsverwarungen:	keine
Benachrichtigung Grundeigentümer Parzelle Nr. 179	22. Dezember 2009




BESCHLOSSEN DURCH DIE GEMEINDEVERSAMMLUNG LÜSCHERZ
am: **28. November 2009**; einstimmig

Namens der Einwohnergemeinde:
Der Präsident: *[Handwritten Signature]*
Der Sekretär: *[Handwritten Signature]*

Die Richtigkeit dieser Angaben bescheinigt:
Lüscherz, den: *1. März 2010* Der Gemeindegemeinschreiber: *[Handwritten Signature]*

GENEHMIGT DURCH DAS AMT FÜR GEMEINDEN UND RAUMORDNUNG MIT VERFÜGUNG VOM:

A. Pil. 15. MRZ. 2011

- Festlegungen:
-  Gefahrenggebiete mit unbestimmter Gefahrenstufe *gemäss synoptischer Gefahrenkarte*
 -  Perimeter B *siehe Genehmigung*
- Hinweis:
-  Perimeter A Dauersiedlungsgebiet

AGR

